

## Centro Nacional de Prevención de Desastres

## Reporte del Volcán Popocatépetl

La información publicada en esta sección es el resultado del monitoreo del volcán Popocatépetl que se realiza conjuntamente con la Universidad Nacional Autónoma de México.

El reporte se publica diariamente a las 11 de la mañana; en éste se resume la actividad registrada durante las últimas 24 horas, esto es, de 10 de la mañana del día anterior a 10 de la mañana del día en curso. En caso de que ocurra un evento extraordinario se reportará de forma inmediata.

**Febrero 13, 11:00 h (Febrero 13, 17:00 GMT)**

Por medio de los sistemas de monitoreo del volcán Popocatépetl se identificaron 82 exhalaciones y 401 minutos de temblor, algunos de estos eventos estuvieron acompañados por la emisión de gases y ligeras cantidades de cenizas que se dispersaron al norte-noreste (imagen 1). Además se registraron cinco explosiones menores a las 11:11 (imagen 2), 13:55 (imagen 3), 16:50 (imagen 4), 17:32 (imagen 5) y 21:45 h (imagen 6), y una moderada a las 00:55 h que arrojó fragmentos incandescentes sobre las laderas del volcán a una distancia de 500 m (imagen 7), (vídeo 1).

Durante esta mañana y hasta el momento de este reporte se han presentado emisiones de gases volcánicos y ligeras cantidades de ceniza que se dispersa al noreste, con una altura máxima de 1000 m (imagen 8), (vídeo 2). El CENAPRED exhorta a NO ACERCARSE al volcán y sobre todo al cráter, por el peligro que implica la caída de fragmentos balísticos (imagen 9) y en caso de lluvias fuertes alejarse de los fondos de barrancas por el peligro de flujos de lodo y escombros.

El **Semáforo de Alerta Volcánica** del Popocatépetl se encuentra en AMARILLO FASE 2.

Las recomendaciones para la población ante esta actividad son: No hacer caso a rumores y estar atentos a la información que emita la Coordinación Nacional de Protección Civil por sus canales y cuentas oficiales

[www.gob.mx/cenapred](http://www.gob.mx/cenapred) y [@CNPC\\_MX](https://twitter.com/CNPC_MX)

Ante la probable caída de ceniza se recomienda:

1. Cubrir nariz y boca con pañuelo o cubreboca.
2. Limpiar ojos y garganta con agua pura.
3. Utilizar lentes de armazón y evitar los de contacto para reducir la irritación ocular.
4. Cerrar ventanas o cubrirlas y permanecer lo más posible dentro de la casa.

Los escenarios previstos para esta fase son:

1. Que continúe la actividad explosiva de escala baja a intermedia.

## Centro Nacional de Prevención de Desastres

2. Lluvias de ceniza leves a moderadas en poblaciones cercanas.
3. Posibilidad de flujos piroclásticos y flujos de lodo de corto alcance.

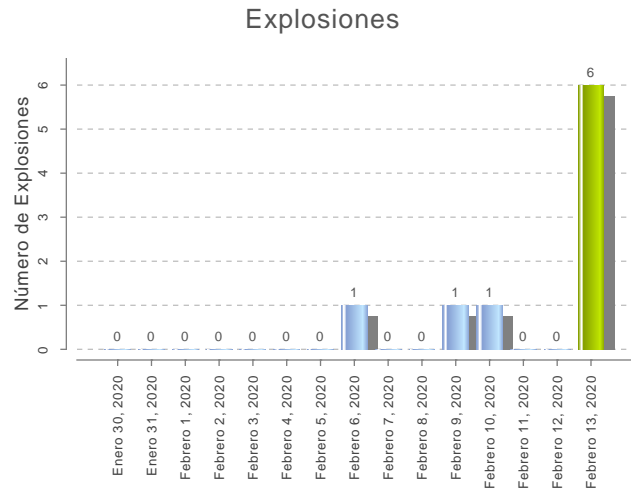
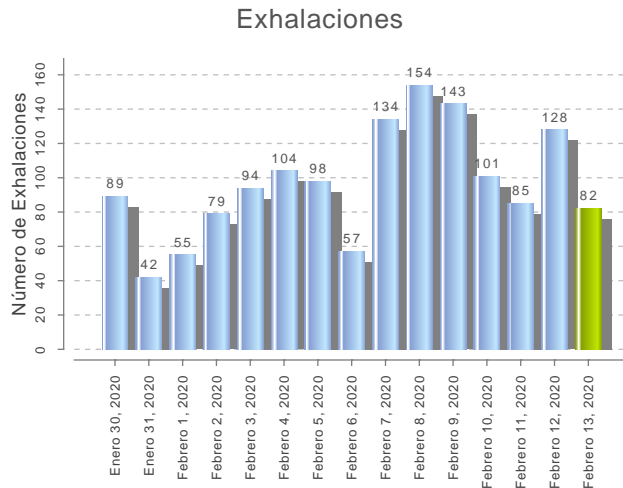
### RECOMENDACIONES:

Se hace especial énfasis en las siguientes recomendaciones:

1. Continuar con el radio de seguridad de 12 km, por lo que la permanencia en esa área no está permitida.
2. Controlar el tránsito entre Santiago Xalitzintla y San Pedro Nexapa, vía Paso de Cortés.
3. A las autoridades de Protección Civil, mantener sus procedimientos preventivos, de acuerdo con sus planes operativos.
4. A la población se le recomienda elevar la atención a los avisos de las autoridades de su localidad y se exhorta a no acercarse al volcán, y mucho menos al cráter.

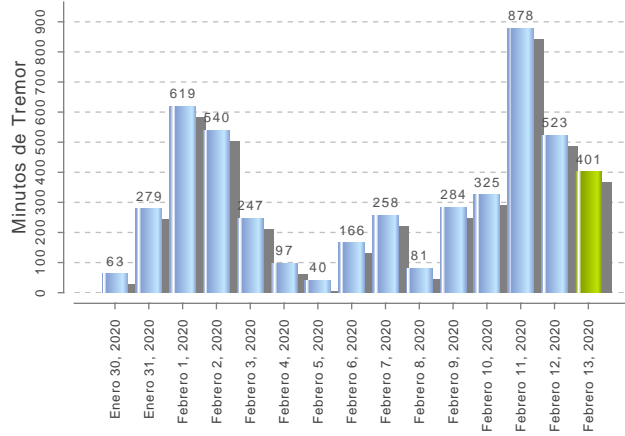
El monitoreo del volcán Popocatepetl se realiza de forma continua las 24 horas. Cualquier cambio en la actividad será reportado oportunamente. El nivel del Semáforo de Alerta Volcánica dependerá de la evolución de la actividad del volcán.

### ARM



# Centro Nacional de Prevención de Desastres

### Tremor



### Volcanotectónicos

